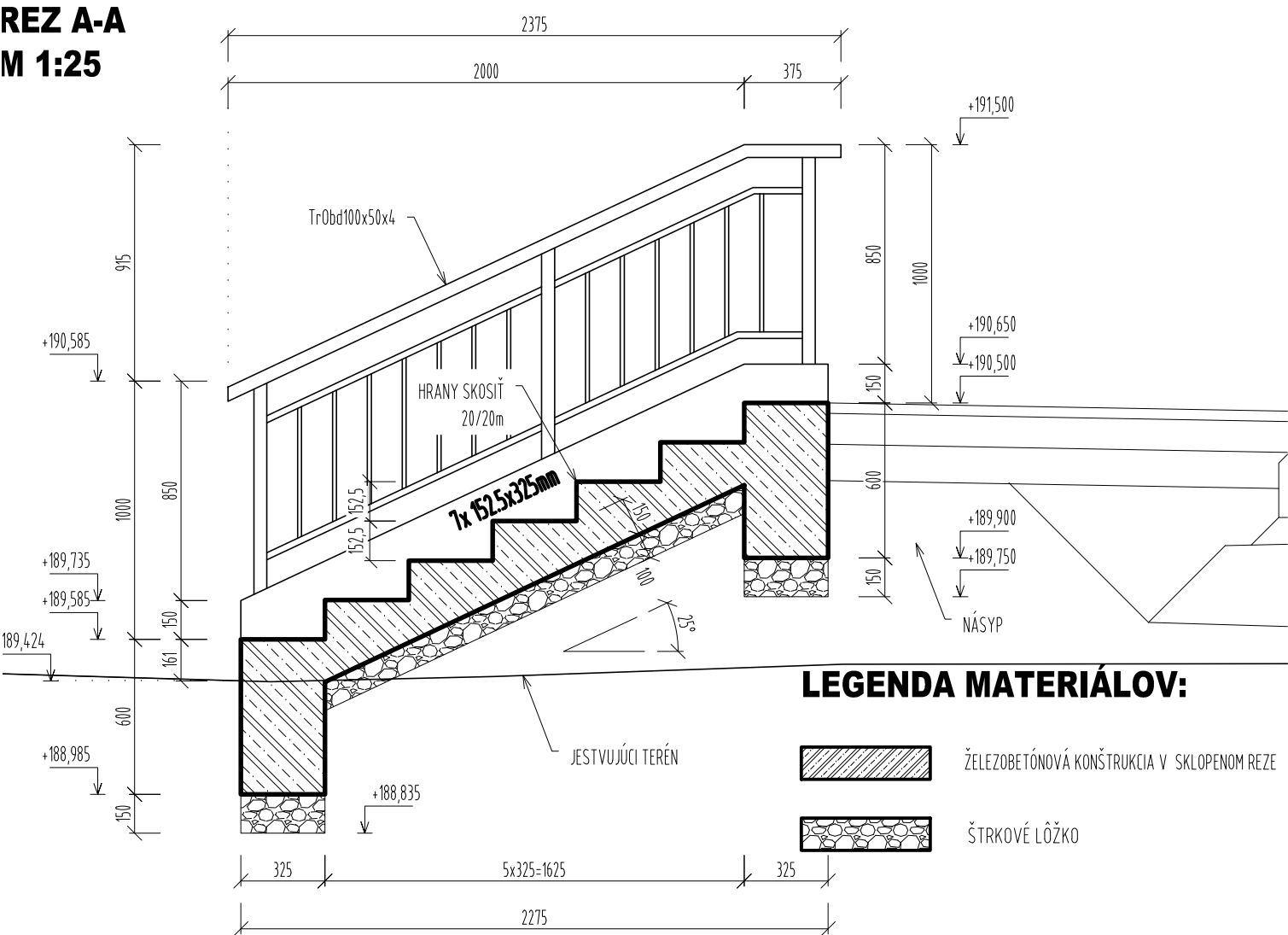
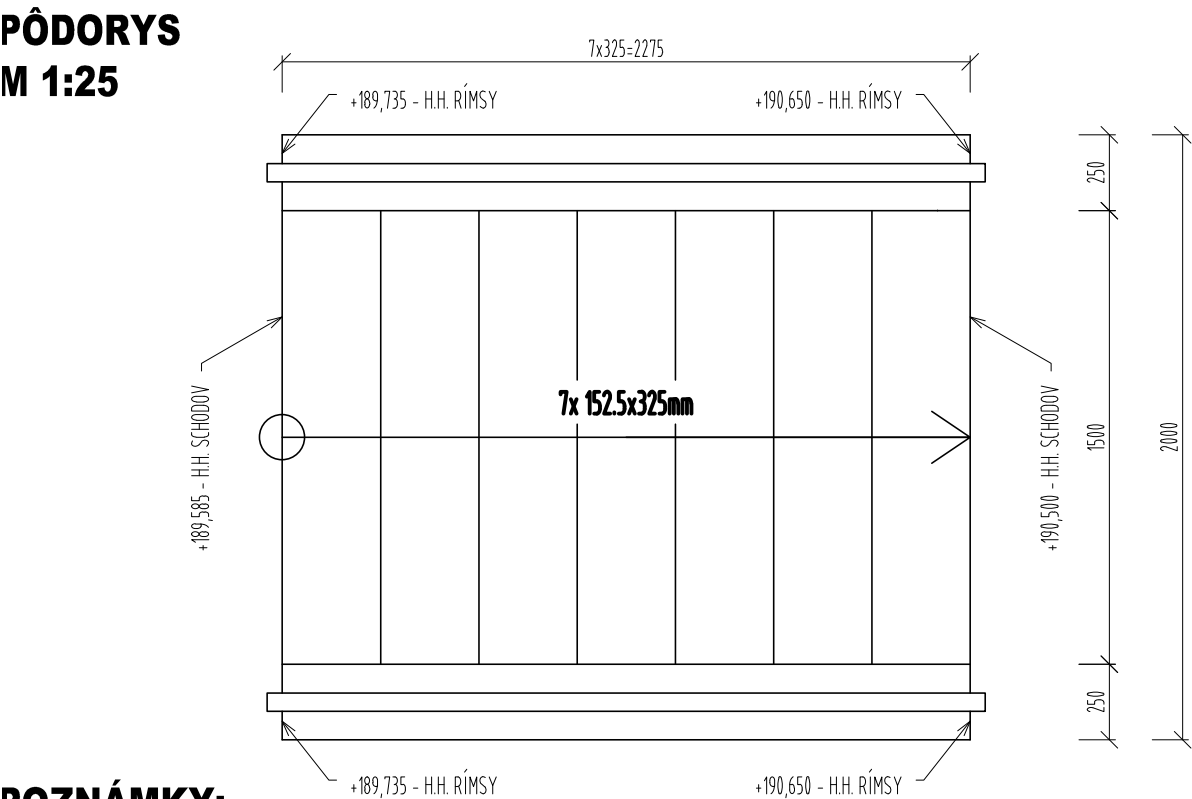


REZ A-A
M 1:25



PÔDORYS
M 1:25



POZNÁMKY:

NAVHRNUTÉ PODĽA EC2, EC3, EC6
ŽETÓN: STN EN 206-1-C30/37-XC4, XF1, XA1(SK)-CI 0,4-Dmax 16-S3 (ZÁKLADY)
ŽETONÁRSKA OCEĽ: B500B

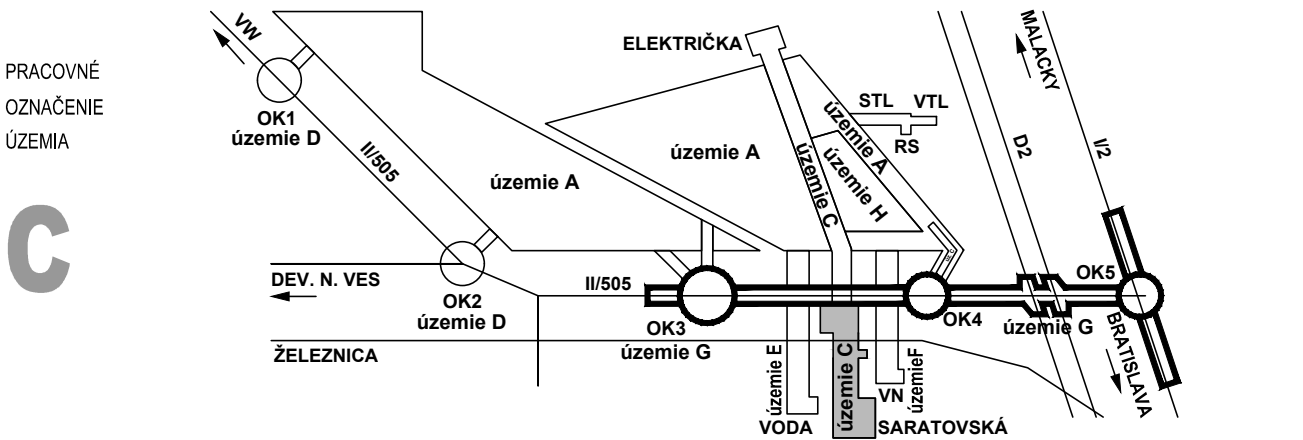
ZMENY DOKUMENTÁCIE

Zmena				
	Index:	Dátum:	Meno - Podpis:	Text zmeny:

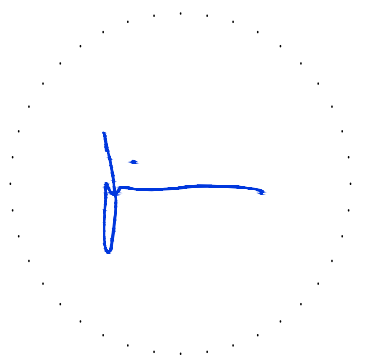


RIEŠENÁ ZÓNA


Nové dopravné prepojenie II/505 s MČ Dúbravka



C



Manažér projektu:	Ing. Ján Kušnír	
Hlavný inžinier projektu:	Ing. Marek Šmelík	
Zodpovedný projektant objektu:	Ing. Gabriel Šimon	
Navrhovateľ - vypracoval:	Ing. Gabriel Šimon	
Kontroloval:	Ing. Eduard Prochác	
Miesto stavby:	Bratislava	Okres: Bratislava IV
Investor - stavebník:		
Stavba:	NOVÉ DOPRAVNÉ PREPOJENIE II/505 S MČ DÚBRAVKA	
Objekt (súbor):	C301 Oploštenia a prístup do záhradkárskej osady pozdĺž Saratovskej	
Názov prílohy:	Výkres tvaru schodiska	
Digitálny názov prílohy:	1514_DSP_C301_4-tvar_schody	

	
Trnavská cesta 27, 831 04 BRATISLAVA	
Generálny riaditeľ: Ing. Slavomír Podmanický	
Zákazkové číslo:	1514
Dátum:	11/2015
Stupeň - účel:	DSP
Počet A4:	2XA4 (2/1)
Mierka:	1:25
Časť:	Súprava:
J.1	
Príloha:	
4	